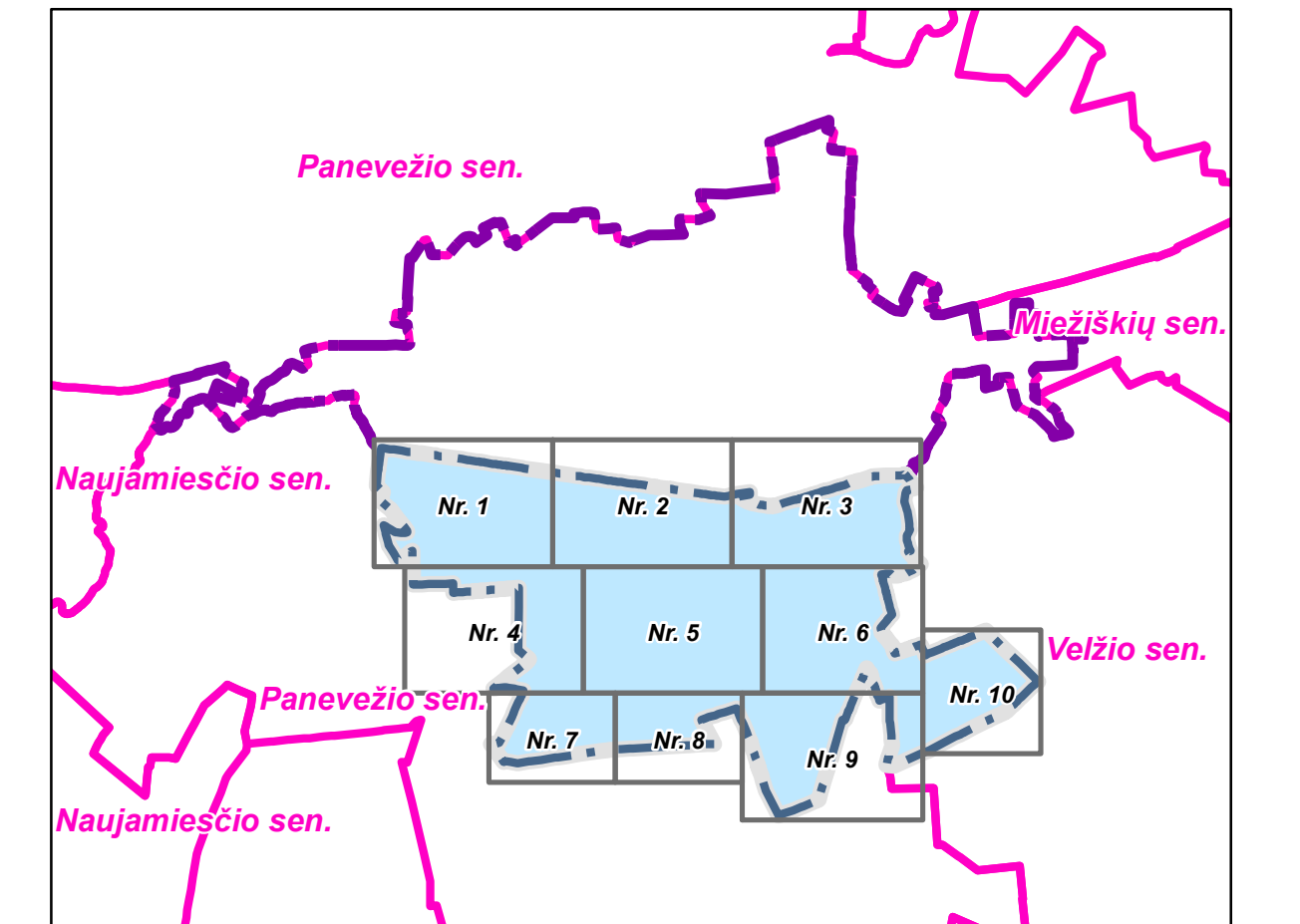
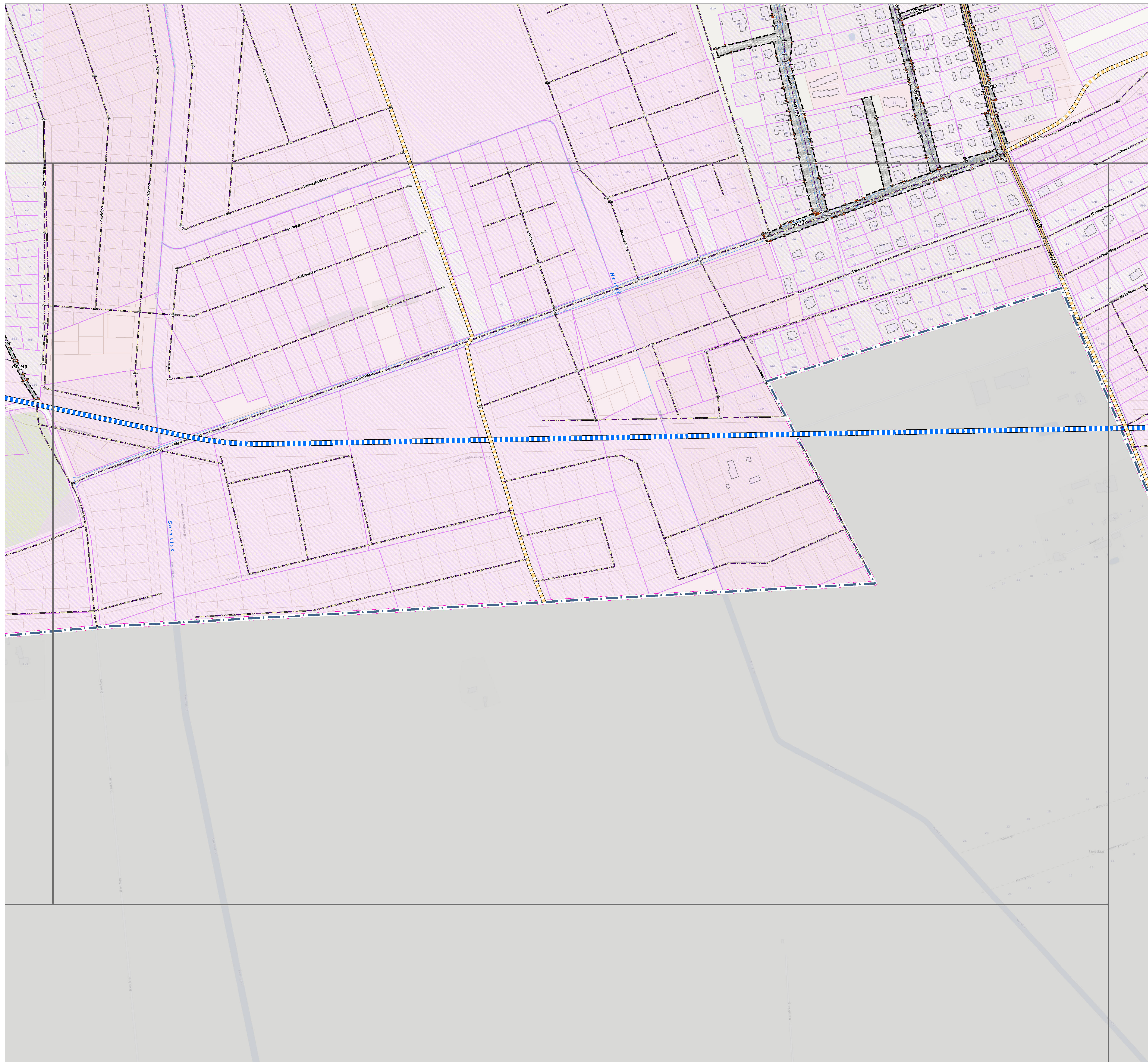



PANEVŽIO MIESTO (PIETINĖS DALIES) SUSISIEKIMO KOMUNIKACIJŲ SPECIALUSIS PLANAS



Lapų išdėstymo schema



- SUTARTINIAI ŽYMĖJIMAI**
- Administracinės ribos**
- Panevėžio miesto administracinė riba
 - Specialiojo plano galiojimo riba
- Saugomi objektai**
- Kultūros paveldo objekto riba
- Žemėnauda**
- Upe, ežeras, tvenkinys
 - Mėškis
 - Kapinės
 - Pastatai
- Esamų gatvių atšakos linijos registruotas VI „Registru centras“**
- B1 kategorijos gatvės atšakos linija
 - B2 kategorijos gatvės atšakos linija
 - C1 kategorijos gatvės atšakos linija
 - C2 kategorijos gatvės atšakos linija
 - D1 ir D2 kategorijos gatvės atšakos linija
- Tertoriųjų planavimo dokumentais suplanuotų ir planuojamų gatvių atšakos linijos**
- B1 kategorijos gatvės atšakos linija
 - B2 kategorijos gatvės atšakos linija
 - C1 kategorijos gatvės atšakos linija
 - C2 kategorijos gatvės atšakos linija
 - D1 ir D2 kategorijos gatvės atšakos linija
- Žemės sklypų ribos**
- Planuojamos esamų gatvių žemės sklypų ribos
 - Žemės sklypų ribos (duomenys iš VI „Registru centras“)
 - Žemės sklypų ribos suplanuotose planuojamos teritorijų planavimo dokumentais
 - Individenčių statinių ribos (duomenys iš VI „Registru centras“)
 - Planuojamų žemės sklypų kampų posūkių taškai
 - Gatvių atšakų linijų posūkių taškai
- Esami valstybinės reikšmės keliai**
- Magistraliniai keliai
 - Krašto keliai
 - Rajoniniai keliai
 - Esamų valstybinės reikšmės kelių apsaugos zona nuo kito kelių ir žv. pėsčių. magistralinių kelių - 50-70 metrų; krašto kelių - po 50 metrų; rajoninių kelių - 20-25 metrų.
 - Numatoma automobilių kelių gatvių, sankryžų, pėsčiųjų ir praeivių žmonių lygmenis teritorijų planavimo dokumentais (ar techniniais projektais)

Koordinatų sistema: Lietuvos koordinatų sistema LKS-94
 Kartografinis pagrindas: Lietuvos Respublikos teritorijos M 1:50 000 skalės ortofotogrametrisinis žemėlapis ORFOTLT.
 © 2013 © Nacionalinė žemės tarnyba prie Žemės ūkio ministerijos, 2013.
 Lietuvos Respublikos teritorijos M 1:10 000 skalės aerofotogrametrisinis žemėlapis AEROFOTLT.
 © 2013 © Nacionalinė žemės tarnyba prie Žemės ūkio ministerijos, 2013.
 Duomenų šaltiniai:
 © Valstybinė geografinė tarnyba prie Žemės ūkio ministerijos.
 © Valstybinė geografinė tarnyba prie Žemės ūkio ministerijos.
 © Valstybinė geografinė tarnyba prie Žemės ūkio ministerijos.
 © Valstybinė geografinė tarnyba prie Žemės ūkio ministerijos.
 © Valstybinė geografinė tarnyba prie Žemės ūkio ministerijos.
 © Valstybinė geografinė tarnyba prie Žemės ūkio ministerijos.
 © Valstybinė geografinė tarnyba prie Žemės ūkio ministerijos.

GEOMETRA		Panevėžio miesto (pietinės dalies) susisiekimo komunikacijų specialusis planas	
Tilino pr. 6A, Kaunas, Tel. (37) 312-852, Fax. (37) 311-723		Laisvės alėja, Panevėžys, Tel. (37) 312-852, Fax. (37) 311-723	
Asistento Nr.	Paragis	V. Paragis	Paragis
2020	2020	Saulius Monevičius	Bredis
ATP 1701	TPV Architektas	Kaunas	Naujamiškis
Architektas	Architektas	Edga Čeršė	Edga Čeršė
Architektas	Architektas	Monika Paiečkaitė	Monika Paiečkaitė
Eilės		Specialiojo planavimo organizatorius	Lapas
SP	Specialiojo planavimo organizatorius	Panevėžio miesto savivaldybės administracijos direktorius	Lapas
		GKA-0503-SP-SPR-02	8
			10